

УТВЕРЖДАЮ:
И.о. председателя комитета Ивановской области
по лесному хозяйству

должность
М.Ю. Яковлев

фамилия, имя и отчество (при наличии)
10.10.2024

дата

Акт

лесопатологического обследования № 275-2024

лесных насаждений ОГКУ "Пучежское лесничество" (лесничество, лесопарк)
Ивановская область (субъект Российской Федерации)

Способ лесопатологического обследования: 1. Визуальный
2. Инструментальный

Место проведения

Участковое лесничество	Урочище (дача)	Квартал	Выдел	Площадь выдела, га	Лесопатологический выдел	Площадь лесопатологического выдела, га
Пестяковское сельское	СХПК «Никулинский»	2	47	1,4		
			50	4,8		
			51	2,3		

Лесопатологическое обследование проведено на площади 8,5 га.

Кадастровый номер участка: 37:12:000000:426
для участков, предоставленных в постоянное (бессрочное пользование, аренду)

Документ о праве пользования: договор аренды
№ 19-01-2020 от 26.10.2020

заготовка древесины

(тип документа о праве пользования, дата, номер, вид разрешенного использования лесов)

1. Визуальное (рекогносцировочное) лесопатологическое обследование
(раздел включается в акт в случае проведения лесопатологического обследования визуальным способом)

Наземное Дистанционное

1.1. На площади 1,4 га фактическая таксационная характеристика лесного насаждения соответствует (не соответствует) таксационному описанию (нужное подчеркнуть).

Причины несоответствия: _____ -

Ведомость участков с выявленными несоответствиями приведена в приложении 1 к настоящему Акту.

1.2. Лесные насаждения с нарушенной или утраченной устойчивостью выявлены на площади - га:

Участковое лесничество	Урочище (дача)	Квартал	Выдел	Площадь (га) насаждений:		Причины ослабления, повреждения
				с нарушенной устойчивостью	с утраченной устойчивостью	
1	2	3	4	5	6	7
-	-	-	-	-	-	-
Итого				-	-	-

Состояние обследованных лесных насаждений приведено в приложениях 1.1-1.4 к Акту в зависимости от метода проведения ЛПО

1.3. В обследованных лесных участках прогнозируется:

Прогноз	Площадь, га
1	2
Ослабление лесных насаждений	-
Усыхание лесных насаждений	-
Развитие очагов вредных организмов	-

1.4. Обнаружено загрязнение лесного участка отходами и выбросами: промышленными
бытовыми

Вид загрязнения	Размеры загрязнения			Объем, кубм	площадь загрязнения, га
	длина, м	ширина, м	высота, м		
1	2	3	4	5	6
-	-	-	-	-	-

ЗАКЛЮЧЕНИЕ

Оценка текущего санитарного и лесопатологического состояния лесных насаждений, назначенные профилактические мероприятия по защите лесов, заключение о необходимости проведения инструментального ЛПО.

Участковое лесничество	Урочище (дача)	Квартал	Выдел	Площадь выдела, га	Лесопатологический выдел	Площадь лесопатологического выдела, га	Вид мероприятия	Рекомендуемый срок проведения мероприятий
1	2	3	4	5	6	7	8	9
Пестяковское сельское	СХПК «Никулинский»	2	47	1,4	-	-	-	-

Средневзвешенная категория состояния (далее СКС) на площади 1,4 га - 1,45

СКС по породам: Б - 1,44; ОС - 1,72; Е - 1,42; С - 1,25;

Санитарное состояние на данной площади - без признаков ослабления.

Мероприятия по предупреждению распространения вредных организмов не требуются.


Дата проведения обследования 19.09.2024 г.

Исполнитель работ по проведению лесопатологического обследования:

Фамилия, имя и отчество (при наличии) Зайцев Алексей Николаевич

Организация Филиал ФБУ "Рослесозащита" "Центр защиты леса Владимирской области"

Должность Инженер-лесопатолог 1 категории отдела ЗЛ и ГЛПМ

Подпись  Телефон 8 (4922) 53-05-61

1. Визуальное (рекогносцировочное) лесопатологическое обследование
(раздел включается в акт в случае проведения лесопатологического обследования визуальным способом)

Наземное Дистанционное

1.1. На площади 4,8 га фактическая таксационная характеристика лесного насаждения соответствует (не соответствует) таксационному описанию (нужное подчеркнуть).

Причины несоответствия: _____ -

Ведомость участков с выявленными несоответствиями приведена в приложении 1 к настоящему Акту.

1.2. Лесные насаждения с нарушенной или утраченной устойчивостью выявлены на площади - га:

Участковое лесничество	Урочище (дача)	Квартал	Выдел	Площадь (га) насаждений:		Причины ослабления, повреждения
				с нарушенной устойчивостью	с утраченной устойчивостью	
1	2	3	4	5	6	7
-	-	-	-	-	-	-
Итого				-	-	-

Состояние обследованных лесных насаждений приведено в приложениях 1.1-1.4 к Акту в зависимости от метода проведения ЛПО

1.3. В обследованных лесных участках прогнозируется:

Прогноз	Площадь, га
1	2
Ослабление лесных насаждений	-
Усыхание лесных насаждений	-
Развитие очагов вредных организмов	-

1.4. Обнаружено загрязнение лесного участка отходами и выбросами: промышленными
бытовыми

Вид загрязнения	Размеры загрязнения			Объем, кубм	площадь загрязнения, га
	длина, м	ширина, м	высота, м		
1	2	3	4	5	6
-	-	-	-	-	-

ЗАКЛЮЧЕНИЕ

Оценка текущего санитарного и лесопатологического состояния лесных насаждений, назначенные профилактические мероприятия по защите лесов, заключение о необходимости проведения инструментального ЛПО.

Участковое лесничество	Урочище (дача)	Квартал	Выдел	Площадь выдела, га	Лесопатологический выдел	Площадь лесопатологического выдела, га	Вид мероприятия	Рекомендуемый срок проведения мероприятий
1	2	3	4	5	6	7	8	9
Пестяковское сельское	СХПК «Никулинский»	2	50	4,8	-	-	-	-

Средневзвешенная категория состояния (далее СКС) на площади 4,8 га - 1,48

СКС по породам: Б - 1,4; ОЛЧ - 1,6; Е - 1,42;

Санитарное состояние на данной площади - без признаков ослабления.

Мероприятия по предупреждению распространения вредных организмов не требуются.


Дата проведения обследования 19.09.2024 г.

Исполнитель работ по проведению лесопатологического обследования:

Фамилия, имя и отчество (при наличии) Зайцев Алексей Николаевич

Организация Филиал ФБУ "Рослесозащита" "Центр защиты леса Владимирской области"

Должность Инженер-лесопатолог 1 категории отдела ЗЛ и ГЛПМ

Подпись  Телефон 8 (4922) 53-05-61

1. Визуальное (рекогносцировочное) лесопатологическое обследование
(раздел включается в акт в случае проведения лесопатологического обследования визуальным способом)

Наземное Дистанционное

1.1. На площади 2,3 га фактическая таксационная характеристика лесного насаждения соответствует (не соответствует) таксационному описанию (нужное подчеркнуть).

Причины несоответствия: _____ -

Ведомость участков с выявленными несоответствиями приведена в приложении 1 к настоящему Акту.

1.2. Лесные насаждения с нарушенной или утраченной устойчивостью выявлены на площади - га:

Участковое лесничество	Урочище (дача)	Квартал	Выдел	Площадь (га) насаждений:		Причины ослабления, повреждения
				с нарушенной устойчивостью	с утраченной устойчивостью	
1	2	3	4	5	6	7
-	-	-	-	-	-	-
Итого				-	-	-

Состояние обследованных лесных насаждений приведено в приложениях 1.1-1.4 к Акту в зависимости от метода проведения ЛПО

1.3. В обследованных лесных участках прогнозируется:

Прогноз	Площадь, га
1	2
Ослабление лесных насаждений	-
Усыхание лесных насаждений	-
Развитие очагов вредных организмов	-

1.4. Обнаружено загрязнение лесного участка отходами и выбросами: промышленными
бытовыми

Вид загрязнения	Размеры загрязнения			Объем, кубм	площадь загрязнения, га
	длина, м	ширина, м	высота, м		
1	2	3	4	5	6
-	-	-	-	-	-

ЗАКЛЮЧЕНИЕ

Оценка текущего санитарного и лесопатологического состояния лесных насаждений, назначенные профилактические мероприятия по защите лесов, заключение о необходимости проведения инструментального ЛПО.

Участковое лесничество	Урочище (дача)	Квартал	Выдел	Площадь выдела, га	Лесопатологический выдел	Площадь лесопатологического выдела, га	Вид мероприятия	Рекомендуемый срок проведения мероприятий
1	2	3	4	5	6	7	8	9
Пестяковское сельское	СХПК «Никулинский»	2	51	2,3	-	-	-	-

Средневзвешенная категория состояния (далее СКС) на площади 2,3 га - 1,48

СКС по породам: ОЛЧ - 1,48.

Санитарное состояние на данной площади - без признаков ослабления.

Мероприятия по предупреждению распространения вредных организмов не требуются.


Дата проведения обследования 19.09.2024 г.

Исполнитель работ по проведению лесопатологического обследования:

Фамилия, имя и отчество (при наличии) Зайцев Алексей Николаевич

Организация Филиал ФБУ "Рослесозащита" "Центр защиты леса Владимирской области"

Должность Инженер-лесопатолог 1 категории отдела ЗЛ и ГЛПМ

Подпись  Телефон 8 (4922) 53-05-61

Пестяковское сельское (СХПК "Никудинский") уч. лес Категория зашитности: Эксплуатационные леса

Квартал 2

: N	: Пло-	: Состав. Подр. Подл.	: Я: Вы-	: Эле-	: Воз:	Вы-	: Ди:	Кл.	Гр.	Бо:	Тип	: Полн:	Запас	сврост.	: Кл.	Запас	на	выделе,	дес.	кбм:	:		
: вы-	: щадь,	: Покров,	почва,	ре-	: Р: со-	: мент:	:	: ам:	во:	во:	ни:	: ота:	: леса,	дес.	кбм	: то:	-----	:	:	:	:		
: де-	: льеф,	особ.	выд.	Про:	У: та	: ра	: со-	: ет:	зр:	зр:	те:	леса	: ----:	-----	: ва:	су-	: ре-	: еди-	: захла	млен.	: Хо	зяйствен	
: ла	: га	: исхожд.	Кат.	земель:	С: Яр	: ле-	: r	: ac:	ac:	t	:	: Сумм:	на	: обш	: по	: рн:	хо-	: нич-	-----	:	:		
:	:	: Хар.	лесн.	культур:	: ус	: са	: ст	: та	: та:	: та:	:	: а пл:	l	: на	: соста:	ос:	стоя:	дн:	: ных	: обш	: лик-	: мероп	
:	:	: Кадастр.	оценка	: а	:	:	:	:	:	:	: ТЛУ	: сеч.:	га	: выдел:	вляющ:	ти:	стар.	: дер.:	: вида:	:	:		

: 1	: 2	: 3	: 4:	5	: 6	: 7	: 8	: 9:	10:	11:	12:	13	: 14	: 15	: 16	: 17	: 18:	19	: 20	: 21	: 22	: 23	: 24

45	3.4	8Б10С1Е	1	18	Б	50	18	20	5	2	2	ЕЧ	0.8	16	54	44	2						
					ОС		20	20				ВЗ				5	3						
					Е		18	20								5	1						
		подлесок: КРЛ, ИВК Средний																					
		Особенности: Полнота неравномерная, Насаждение разновозрастное, Состав неоднородный																					
		ОЗУ: Участки лесов вокруг сельских населенных пунктов и садовых товариществ																					
46	18.0	5Б10С10ЛЧ2Е1С	1	21	Б	60	21	20	6	3	2	ЕЧ	0.8	20	360	180	2						
					ОС		21	24				ВЗ				36	3						
					ОЛЧ		20	20								36	3						
					Е		20	20								72	1						
					С		21	24								36	1						
		подлесок: КРЛ, ИВК Средний																					
		Особенности: Насаждение разновозрастное, Полнота неравномерная, Состав неоднородный																					
		ОЗУ: Участки лесов вокруг сельских населенных пунктов и садовых товариществ																					
47	1.4	7Б10С1Е1С	1	21	Б	60	21	20	6	3	2	ЕЧ	0.6	15	21	15	2						
					ОС		21	24				ВЗ				2	3						
					Е		20	20								2	1						
					С		21	24								2	1						
		подлесок: КРЛ, ИВК Средний																					
		ОЗУ: Участки лесов вокруг сельских населенных пунктов и садовых товариществ																					
48	0.5	10Б	1	22	Б	60	22	20	6	3	2	ЕБР	0.6	16	8	8	2						
												В2											
		ОЗУ: Участки лесов вокруг сельских населенных пунктов и садовых товариществ																					

